

ЧЕРТЕЖ, ОТОБРАЖАЮЩИЙ ГРАНИЦЫ СУЩЕСТВУЮЩИХ ЗЕМЕЛЬНЫХ УЧАСТКОВ, ГРАНИЦЫ ЗОН С ОСОБЫМИ УСЛОВИЯМИ ИСПОЛЬЗОВАНИЯ ТЕРРИТОРИИ, МЕСТОПОЛОЖЕНИЕ СУЩЕСТВУЮЩИХ ОБЪЕКТОВ КАПИТАЛЬНОГО СТРОИТЕЛЬСТВА, ГРАНИЦЫ ОСОБО ОХРАНЯЕМЫХ ПРИРОДНЫХ ТЕРРИТОРИЙ И ГРАНИЦЫ ТЕРРИТОРИЙ ОБЪЕКТОВ КУЛЬТУРНОГО НАСЛЕДИЯ М 1 : 1000

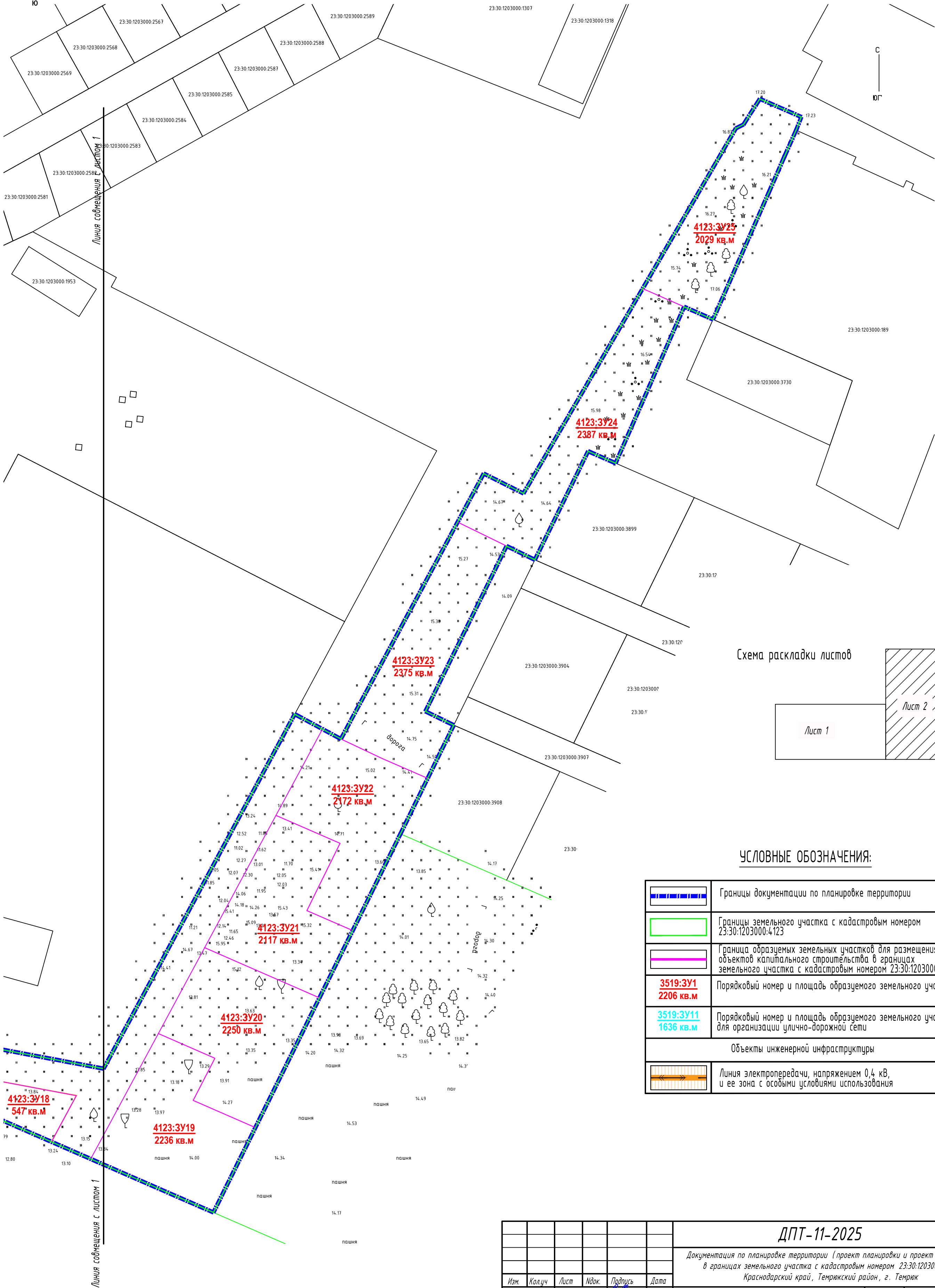
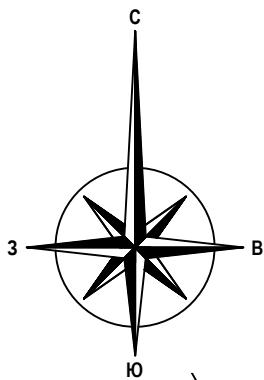
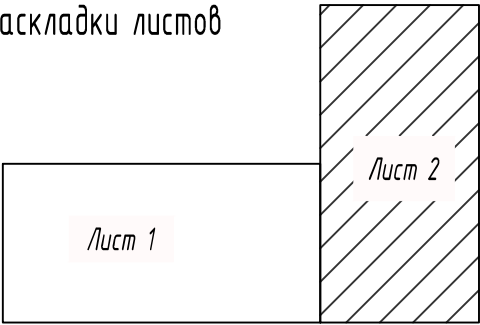


Схема раскладки листов



УСЛОВНЫЕ ОБОЗНАЧЕНИЯ:

	Границы документации по планировке территории
	Границы земельного участка с кадастровым номером 23:30:1203000:4123
	Граница образуемых земельных участков для размещения объектов капитального строительства в границах земельного участка с кадастровым номером 23:30:1203000:4123
3519:3У1 2206 кв.м	Порядковый номер и площадь образуемого земельного участка
3519:3У11 1636 кв.м	Порядковый номер и площадь образуемого земельного участка для организации улично-дорожной сети
Объекты инженерной инфраструктуры	
	Линия электропередачи, напряжением 0,4 кВ, и ее зона с особыми условиями использования

ДПТ-11-2025					
Документация по планировке территории (проект планировки и проект межевания) в границах земельного участка с кадастровым номером 23:30:1203000:4123. Краснодарский край, Темрюкский район, г. Темрюк					
Изм.	Кол.ч.	Лист	Ндк.	Подпись	Дата
Разработал	Шаповал				10.2025
Проверил	Шаповал				10.2025
Проект межевания территории					Стадия
					Лист
					Листов
Н. контр.					ИП Шаповал С.Н. 8-918-410-35-40
Яковенко					
10.2025					
Чертеж, отображающий границы существующих земельных участков, границы зон с особыми условиями использования территории, местоположение существующих объектов капитального строительства, границы особо охраняемых природных территорий и границы территорий объектов культурного наследия М 1:1000					